



# SCHLOSS VON RANROUËT

## Herbignac



8,3 km



2 Std.

**Variante:** 6 km / 1,5 Std.



Von November bis Mai



Mögliche Begegnung mit Nutztieren



Château de Ranrouët

### Zugang

von Herbignac aus  
der Richtung Château de Ranrouët folgen



### Fremdenverkehrsamt von Brière

Maison du Parc - Village de Kerhinet - Saint-Lyphard  
+33 (0)2 40 24 34 44



## CHÂTEAU DE RANROUËT, WÄCHTER DER SÜMPFE

Das Château de Ranrouët unterscheidet sich aufgrund seiner niedrigen Lage am Rand des Sumpfgebiets von anderen, üblicherweise hochgelegenen Burganlagen. Die Brière spielt hier, ähnlich wie ein Höhenunterschied, die Rolle einer natürlichen Verteidigungsanlage.

Dieses prestigeträchtige Relikt aus dem Mittelalter, das Festung und Herrschaftssitz zugleich war, ist ein bedeutendes Zeugnis der Geschichte der Bretagne.

Es steht unter Denkmalschutz und bietet mit seinen sechs Türmen und sternförmigen Verteidigungsanlagen einen großartigen Überblick über die Entwicklung der Militärarchitektur vom 13. bis zum 17. Jahrhundert.

Einzelheiten zur Besichtigung des Schlosses: QR-Code scannen!



Dieser in der Nähe Brière gelegene Rundweg beginnt am Fuße des Château de Ranrouët. Nach dieser romantischen, geschichtsträchtigen Kulisse lädt Sie die Wanderung über bewaldete Wege und kleine Straßen zur Entdeckung typischer Dörfer ein. Zweifellos werden Sie die Architektur der Chaumières (Reetdachhäuser), die besondere Atmosphäre der Sümpfe von Brière und des Unterholzes zu schätzen wissen.



Lassen Sie das Startschild hinter sich und nehmen Sie auf 600 m den Wirtschaftsweg zwischen den beiden Weiden.

1

Verlassen Sie den Hauptweg und gehen Sie auf dem Pfad zu Ihrer Linken in das Unterholz. Am Ende des Pfades gehen Sie nach rechts und folgen Sie dem Flurbereinigungsweg bis zur Kreuzung mit dem GR® 3. An der Kreuzung biegen Sie rechts ab.

2

An dieser Kreuzung können Sie rechts abbiegen, um Ihren Spaziergang abzukürzen. Andernfalls gehen Sie geradeaus weiter bis zum Dorf Hoscas.  
• Wenn Sie sich für die kurze Variante entscheiden, folgen Sie dem Weg geradeaus weiter, vorbei am Bauernhof und den Häusern, und biegen Sie dann rechts ab, um am Punkt 5 wieder auf den Rundweg zu gelangen.

*Achten Sie darauf, die Arbeit des Landwirts zu respektieren, dessen Gelände Sie durchqueren.*

3

Wenn Sie im Dorf angekommen sind, biegen Sie rechts in den Chemin des Perrières ein und begeben Sie sich in Richtung Bignon d'Hoscas. Nehmen Sie vor den Häusern den ersten Weg auf der rechten Seite und gehen Sie etwa 150 Meter geradeaus, dann wieder geradeaus auf den Weg, der am Feld entlang führt. Gehen Sie in den Bois de l'Abeille und biegen Sie an der Kreuzung rechts ab.

4

Am Ende des Waldes nehmen Sie auf etwa 700 Metern die Straße nach links und dann die 1. Straße rechts in Richtung des Ortes Kerjarno. Nehmen Sie nach der Kurve die erste Straße links.

5

Setzen Sie Ihren Weg auf dem Flurbereinigungsweg fort und biegen Sie nach 300 Metern rechts auf den Weg ein, der durch das Unterholz führt. Nachdem Sie die Fußgängerbrücke überquert haben, überqueren Sie über eine Wiese.

*Sie betreten ein Weidegebiet: Achten Sie darauf, Ihren Hund an der Leine zu führen und die Ruhe der Tiere zu respektieren, indem Sie Abstand halten.*

Am Ende biegen Sie rechts ab und nehmen den Weg, der zum Château de Ranrouët führt (Sie passieren wieder den Punkt 1).



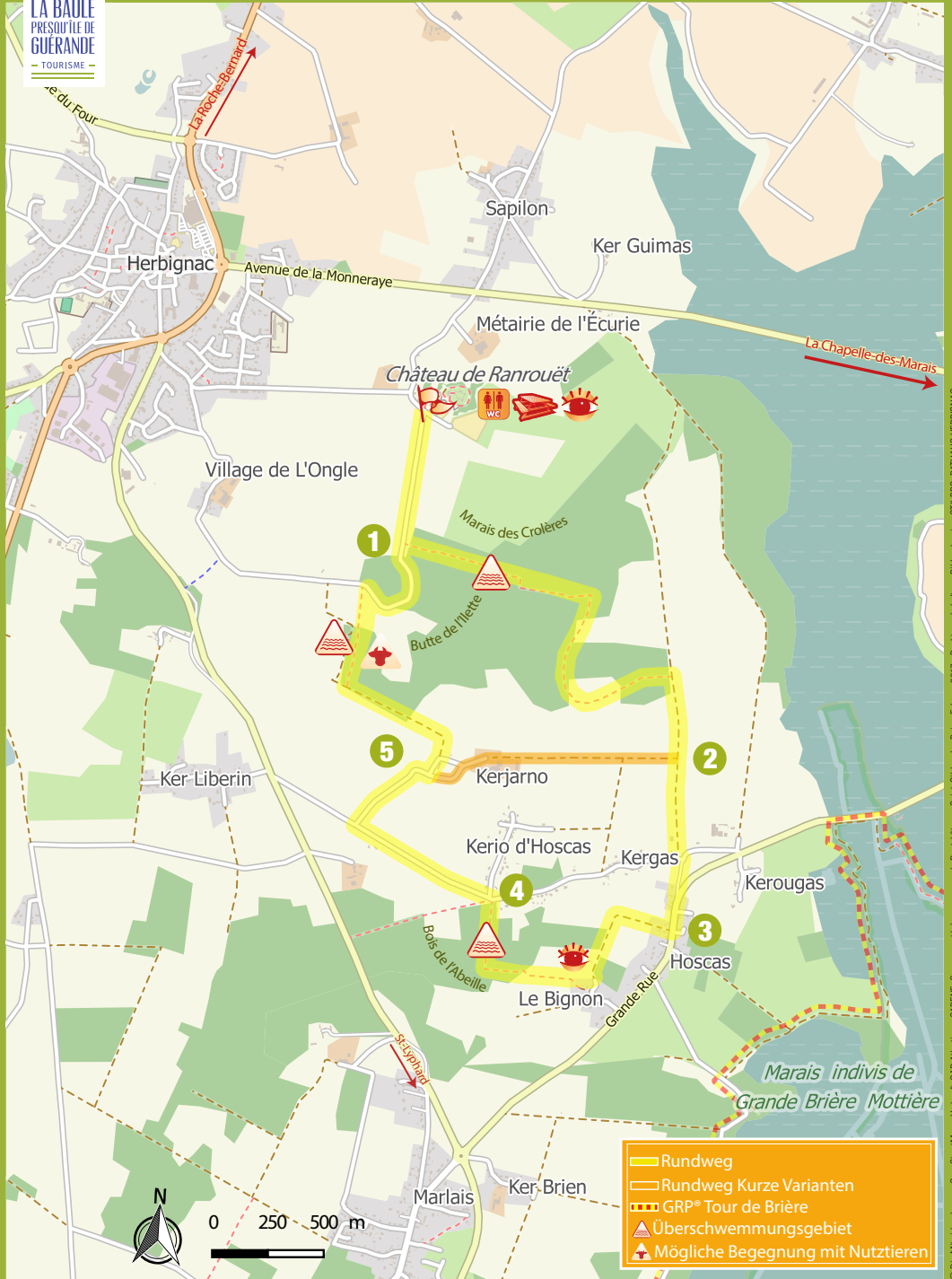
### SEHENSWERTES UNTERWEGS ...

- das Dorf Hoscas mit seinen Reetdachhäusern
- die Landschaften der Brière: der Sumpf von Crolières - die Anhöhe von Ilette
- die Tier- und Pflanzenwelt des Unterholzes, der Sümpfe und Wälder
- das Château de Ranrouët










8,3 km  2 Std.



0 250 500 m

-  Rundweg
-  Rundweg Kurze Varianten
-  GRP® Tour de Brière
-  Überschwemmungsgebiet
-  Mögliche Begegnung mit Nutztieren