





Boucles de COLVEUX, vue panoramique des marais



Colveux 1


 6,5 km  1h45

Colveux 2

 3,4 km  1h00

Office de Tourisme de Guérande
1, place du Marché au Bois
entre l'Hôtel de Ville
et la porte Saint-Michel

GPS : 47° 19' 40,3" N
02° 25' 36,2" O

 Office de Tourisme de Guérande
0820 150 044

A voir en chemin...

- la ville fortifiée
- la chapelle Saint-Michel
- la chapelle Notre-Dame-la-Blanche
- la collégiale Saint Aubin
- l'ancien couvent des ursulines
- le panorama sur les marais salants
- le moulin de Colveux



Colveux 1 - version 6,5 km

Départ de l'Office de Tourisme, passer devant l'Hôtel de Ville, prendre à gauche faubourg Saint-Michel, suivre la rue jusqu'à la chapelle Saint-Michel (XV^e/XVIII^e siècle). Observer les imposants bâtiments de l'ancien couvent des ursulines (début XVIII^e siècle). À la Chapelle, prendre à droite, rue du Moulin-de-la-Place. Suivre tout droit jusqu'au bout du chemin et prendre à droite vers le moulin. Prendre à gauche le chemin des Gabelous.

- 1** Traverser la route qui mène au Poulliguen et emprunter en face la rue de Kerjeanne. Prendre à gauche puis descendre à droite le premier chemin en stabilisé. Observer toute la Presqu'île. À partir de ce point, le paysage des marais est présent tout au long de la promenade.
- 2** Au début de la remontée, prendre à gauche. Au croisement, prendre à gauche le chemin stabilisé qui descend vers les marais. Après 500 m, prendre le chemin de terre à droite. Sur votre droite, le manoir de Colveux, puis remonter au premier sentier à droite vers Kermarie.
- 3** Prendre à droite le sentier et au rond-point, longer l'allée des Sapins (le long du mur), on passe devant le moulin de Colveux et, par le chemin du Progalais, on arrive faubourg Bizienne. Sur la place de Calvaire, prendre à droite le chemin Thobie, au rond-point, suivre en face la rue du Paradis jusqu'au stop.
- 4** Descendre à droite puis, tout de suite à gauche, prendre le chemin de la Tannerie. Sur la route du Poulliguen, prendre à gauche vers le rond-point, le traverser et prendre rue des Saulniers (direction Hôtel de Ville, CCAS), pour remonter vers le centre-ville jusqu'à la porte Saint-Michel, puis rejoindre l'Office de Tourisme.

Colveux 2 - version 3,4 km

Départ de l'Office de Tourisme, suivre les remparts et entrer par la porte Saint-Michel. Suivre la rue Saint-Michel, puis la rue du Pilori jusqu'à la chapelle Notre-Dame-la-Blanche (XIII^e siècle). Prendre à gauche la rue du Tricot, sortir par la poterne du Tricot, puis traverser le boulevard et prendre en face la rue Jean-Baptiste-Legeay et longer le lycée privé La Mennais.

- 1** Après le lycée, descendre à droite le premier chemin en stabilisé. Observer toute la Presqu'île. À partir de ce point, le paysage des marais est présent tout au long de la promenade.
- 2** Au début de la remontée, prendre à gauche. Au croisement, prendre à droite le chemin du Parc de la Tonnelle qui se poursuit par le chemin de la Tonnelle jusqu'aux remparts. Puis, prendre à droite le long des remparts jusqu'à l'Office de Tourisme.

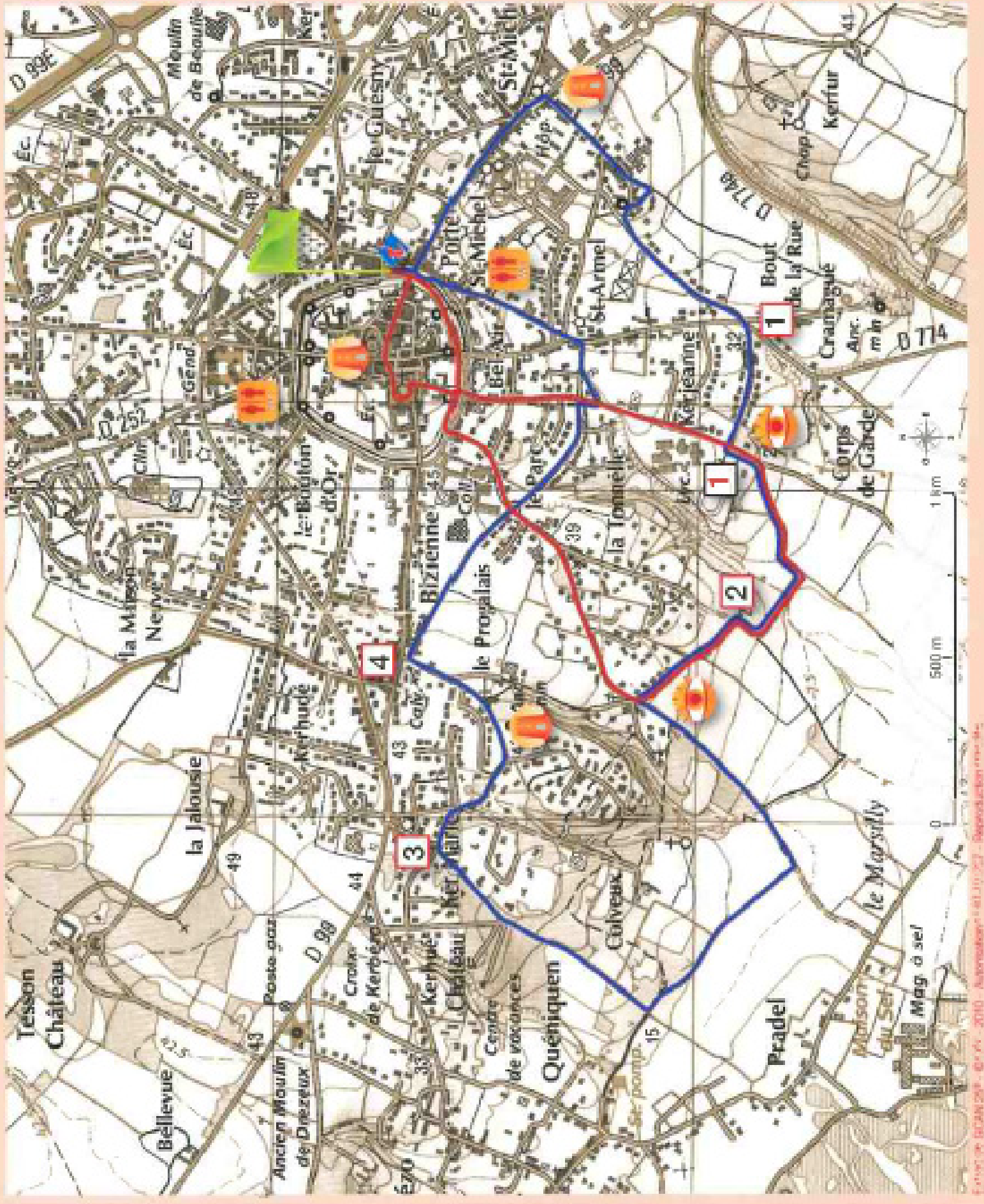
Bretagne Plein Sud

La Baule - Presqu'île de Guérande

2 Boucles de COLVEUX, vue panoramique des marais



Circuit 1		6,5 km		1h45
Circuit 2		3,4 km		1h00



Échelle 1:50 000 - © IGN - 2010 - Adaptation 1:10 000 - Reproduction interdite