






# LE TRAIT DE PEN-BÉ Assérac

  **22,3 km**  **5h35**


 Rencontre possible avec le bétail

 Parking près du Point I


**Accès**  
bourg d'Assérac

 **Point I d'Assérac** Place Olivier Guichard  
02 40 01 76 16

 **Bureau d'Information  
Touristique de Brière**  
Maison du Parc - Village de Kerhinet  
Saint-Lyphard - 02 40 66 85 01

 Bar-brasserie : Le Bout du Monde : Bourg d'Assérac, face à l'église.  
Boulangerie & Épicerie : Bourg d'Assérac, face au Bout du Monde.  
Pont Mahé :  
• Établissements Josso : ostréiculteur  
• Restaurant : Les Pieds dans l'Eau

Vous serez séduit par ce circuit qui, à lui seul, offre un florilège de paysages à découvrir en Presqu'île : villages et bocage, dunes et landes, littoral et marais salants... Les nombreux points de vue et la diversité des milieux traversés sont propices à l'observation d'une faune et d'une flore particulièrement riches. Vous ne saurez plus où donner de la tête !

 Depuis le parking, descendez vers l'étang et longez celui-ci par la gauche. À l'intersection, tournez à droite et longez la RD 82 en empruntant le cheminement piéton sur environ 400 m. Tournez à droite pour prendre un chemin d'exploitation.

**1** Au bout de ce chemin, continuez tout droit sur 100 m le long de la RD 83 et prenez la 1<sup>re</sup> route à gauche pour aller jusqu'à la ferme de Bel-Air. Là, tournez à droite et poursuivez sur 900 m jusqu'à regagner la RD 83.

**2** Traversez la RD puis dirigez-vous à gauche le long du champ puis dans la partie boisée. Cette section peut être humide, un cheminement surélevé a été aménagé à cet effet. Prenez ensuite à droite le chemin d'exploitation. À l'intersection avec un chemin forestier, prenez à gauche. 300 m plus loin, prenez à nouveau à gauche jusqu'au carrefour de la Croix Rouge.

**3** Traversez la RD pour rejoindre le village de Kerarno. 400 m après celui-ci, tournez à gauche et traversez les roselières par le chemin d'exploitation. Continuez jusqu'au village de Limarzel en profitant de l'ambiance des marais.

**4** À Limarzel, tournez à droite et suivez la route jusqu'à Pont Mahé. À proximité du camping, traversez la route et continuez tout droit jusqu'à la plage.

**5** Face à la baie de Pont Mahé, spot très apprécié des kite-surfeurs et site naturel protégé, passez la barrière puis prenez le sentier entre les ganivelles sur votre gauche. Un peu plus loin prenez l'escalier qui enjambe la clôture à moutons pour entrer dans la dune de Pont-Mahé puis laissez-vous guider par les potelets bois. Le relief de la dune permet de prendre un peu de hauteur et d'admirer le spectacle de la baie qui s'offre tout entière au regard. Longez ensuite la zone boisée sur un peu plus de 200 m. *Sur votre gauche, vous pouvez observer quelques arbres morts reconnaissables à leur couleur grisée. Leur présence est favorable aux pics qui viennent s'y nourrir et notamment au Pic noir. Ne manquez pas non plus ce drôle de pin qui a poussé en spirale, fruit d'une contrainte inconnue.* Lorsque vous arrivez au niveau du grillage et à proximité de la route, prenez à droite puis tout de suite à gauche pour entrer dans le sous-bois. Suivez le chemin jusqu'à l'escalier au-dessus de la clôture, franchissez-le puis dirigez-vous à droite. Continuez sur ce chemin jusqu'à une intersection ; *sur votre droite, une mare restaurée est prête à accueillir Pélodyte ponctué, Rainette verte et autres espèces d'amphibiens.* Prenez à gauche pour poursuivre le circuit et franchissez le ruisseau du Moulin de l'Eclis par la passerelle. Continuez sur le chemin puis prenez à droite à la prochaine intersection. Vous sortez progressivement de la zone boisée pour rejoindre la dune, observez comme la végétation change. Poursuivez par le sentier entre les poteaux qui monte légèrement vers la gauche puis chemine parallèlement à la plage. Le chemin se poursuit puis vous dirigez vers la droite pour redescendre sur la plage. Dirigez-vous à gauche, puis marchez sur la plage vers les falaises. Continuez ensuite sur le sentier des douaniers à travers les landes de Pen-Bé jusqu'à rejoindre la pointe du même nom. *Le long de la falaise, observez le Pipit maritime qui niche dans les anfractuosités de la roche et chante en planant le long du littoral...*

**6** Passé le chemin de la Marche aux Bœufs, continuez en longeant le trait de Pen-Bé et les chantiers ostréicoles dans la baie. *On trouve sur les vasières du trait, la Zostère naine, une plante marine protégée ressemblant à une algue, qui forme des herbiers parfois très denses. Ils constituent la nourriture principale de la Bernache cravant, une petite oie noire et blanche, qui passe l'hiver sur la Presqu'île. Reprenez le sentier côtier sur près de 2 km. En chemin, profitez de l'aire de pique-nique du Bas Village pour reprendre des forces avant de continuer.* À l'intersection, continuez tout droit sur la dune de Kermalange. *Cette dune grise est fragile et sensible au piétinement, merci de rester sur le sentier.* Franchissez la passerelle et continuez entre les vasières jusqu'à la route. Prenez à gauche jusqu'au village de Kergéraud.

**7** À l'intersection, prenez la route à droite sur 1,6 km et traversez les villages de Kergéraud, Brésiberin et Kerney. Tournez à droite et descendez vers par le chemin vers Penbuzo et les marais. Là, tournez à gauche. Après avoir longé les marais en prenant le temps d'observer Avocettes élégantes et autres Spatules blanches, prenez un petit chemin à gauche et remontez vers Pont d'Armes. *N'oubliez pas que les marais salants sont des propriétés privées, merci de rester sur le chemin !*

**8** Au carrefour, prenez la rue de Malabrie sur votre gauche. Sur la route du Parc Jaquet, prenez la rue du Parc Guilloré, tout de suite à droite après le rond-point. Enfin, au bout de cette rue, tournez à gauche pour remonter vers le centre d'Assérac et rejoindre le parking.

## LA DUNE DE PONT-MAHÉ

Avec Pen Bron à La Turballe et la Dune de la Falaise à Batz sur Mer, la dune de Pont-Mahé est l'un des 3 grands ensembles dunaires subsistant sur la Presqu'île guérandaise. Son patrimoine naturel est remarquable : milieux d'intérêt européen : dune grise, dune décalcifiée, lande à bruyères, dépressions humides..., espèces protégées : Scolyme d'Espagne, Crépide de Suffren, Linnaire des sables... ou encore le Pic noir. Ce patrimoine était menacé par la colonisation des milieux ouverts (dunes, landes) par les fougères, les fourrés et les Pins maritimes arrivés à maturité. Le Conservatoire du Littoral, propriétaire du site depuis 2012, a sollicité Cap Atlantique, structure en charge de Natura 2000 sur Assérac, pour élaborer un plan de gestion de 5 ans pour le site, en partenariat avec la Municipalité. Des travaux de restauration visant à restaurer principalement les milieux ouverts, autrefois omniprésents sur le site sont mis en œuvre depuis 2015 : bûcheronnage des Pins maritimes, création de clairières en faveur de la lande à bruyère, restauration de 9 dépressions humides en faveur des amphibiens et de la flore, mise en lumière du ruisseau du Moulin de l'Eclis, création de 2 parcs de pâturage bovin et ovin.

## L'OSTRÉICULTURE DANS LE TRAIT DE PEN-BÉ

Un trait est une baie fermée soumise aux marées. Caractéristique de la Presqu'île de Guérande, il permet d'alimenter les marais salants en eau de mer et se prête particulièrement bien à la conchyliculture. Dans le trait de Pen-Bé, l'ostréiculture est prépondérante. Introduites dans la seconde moitié du XIX<sup>e</sup> siècle, les huîtres plates du Morbihan, décimées par une maladie, ont été remplacées par les huîtres creuses japonaises. À quelques pas de la côte, dans les marais salants du Mès, des bassins ont été aménagés en eaux claires et sont dédiés à l'affinage des huîtres.





22,3 km



5h35

